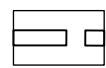
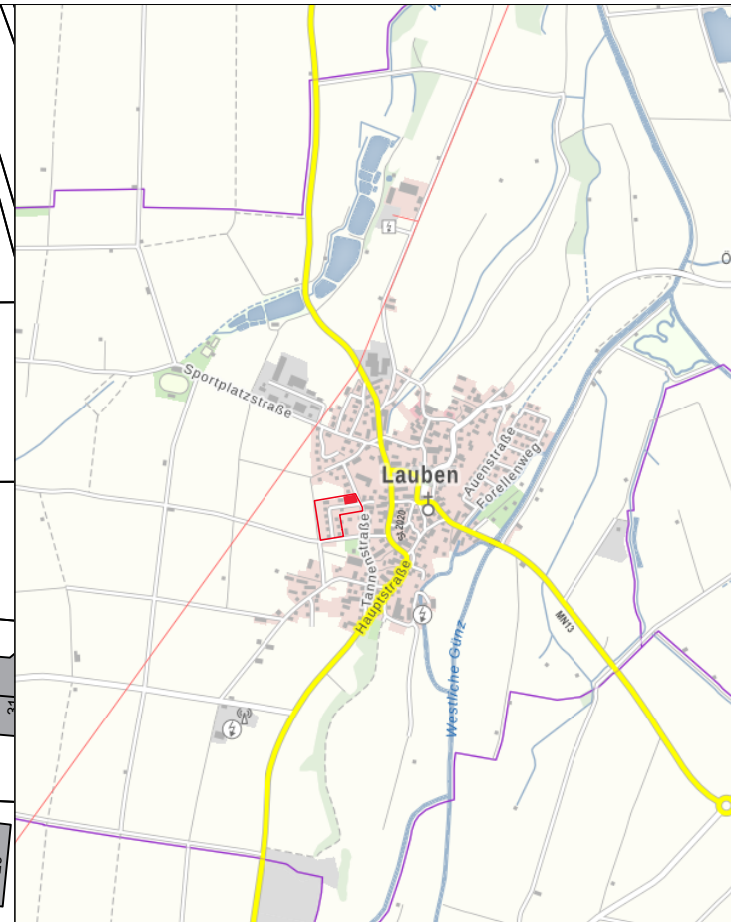
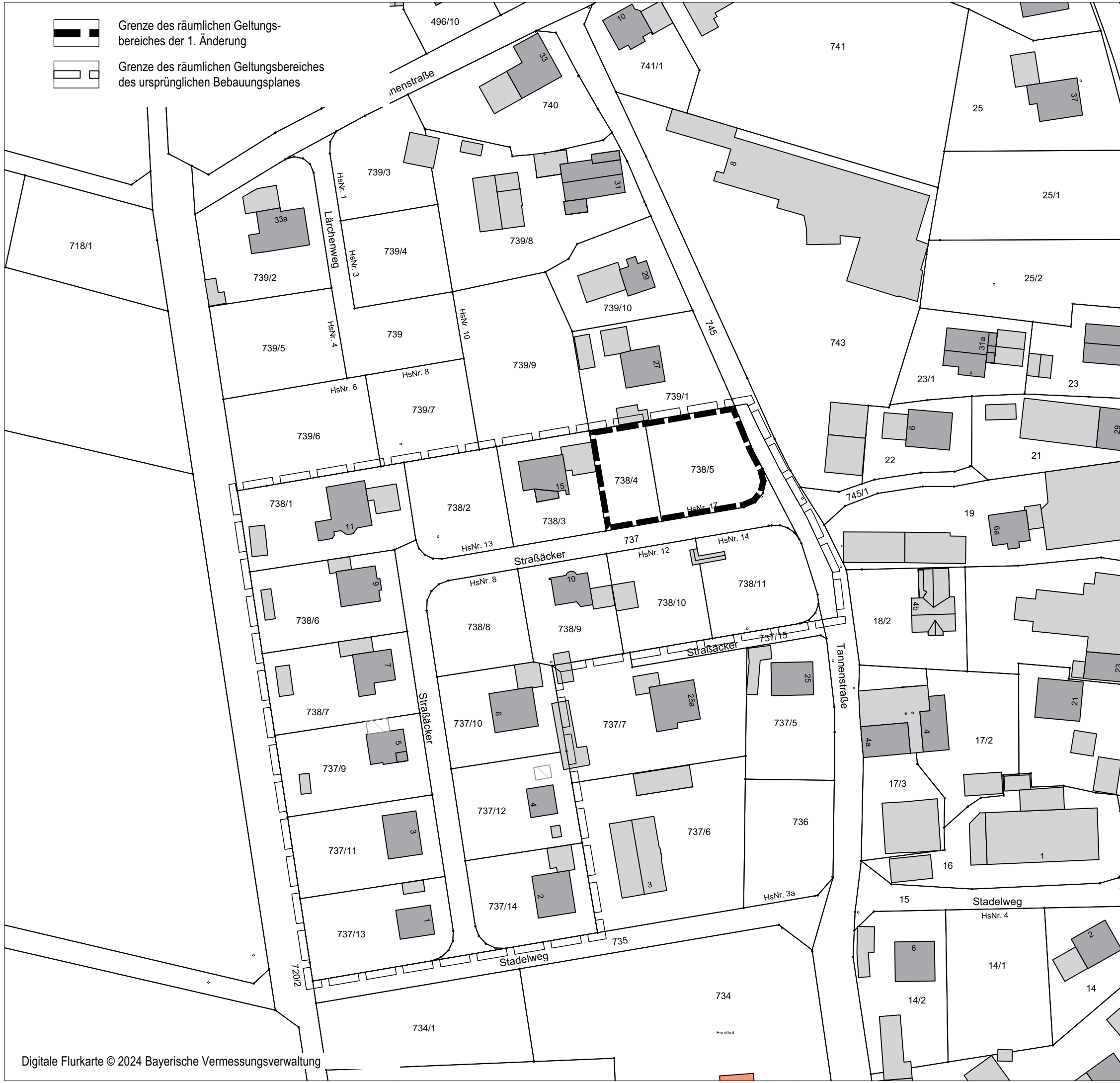


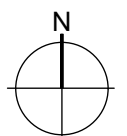
Grenze des räumlichen Geltungsbereiches der 1. Änderung



Grenze des räumlichen Geltungsbereiches des ursprünglichen Bebauungsplanes



Digitale Topographische Karte © 2024 Bayerische Vermessungsverwaltung



PROJEKTNR.: 24-038

1. Änderung des Bebauungsplanes "Straßacker"

Landkreis Unterallgäu
Gemeinde Lauben
Erkheimer Straße 7
87761 Lauben

PLANINHALT

Lageplan

Fassung vom 21.11.2024



Büro für Landschafts-
Orts- und Freiraumplanung

Partnerschaftsgesellschaft mbB
Wilhelm Daurer + Meinolf Hasse
Landschaftsarchitekten bdlA
+ Stadtplaner
Buchloer Straße 1
86879 Wiedergeltingen

Fon 08241 - 800 64 0
info@daurerhasse.de

www.daurerhasse.de

MAßSTAB

1:1.000

Bearbeiter: MZ