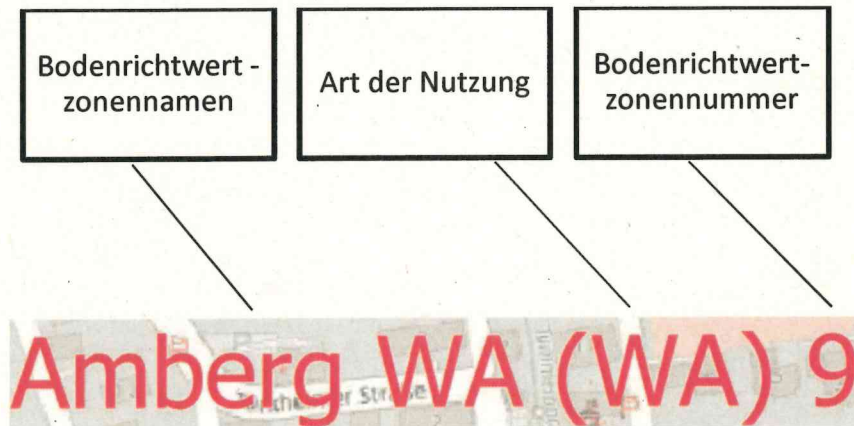


Erläuterung der Kartendarstellung



Auflistung der Bodenrichtwerte

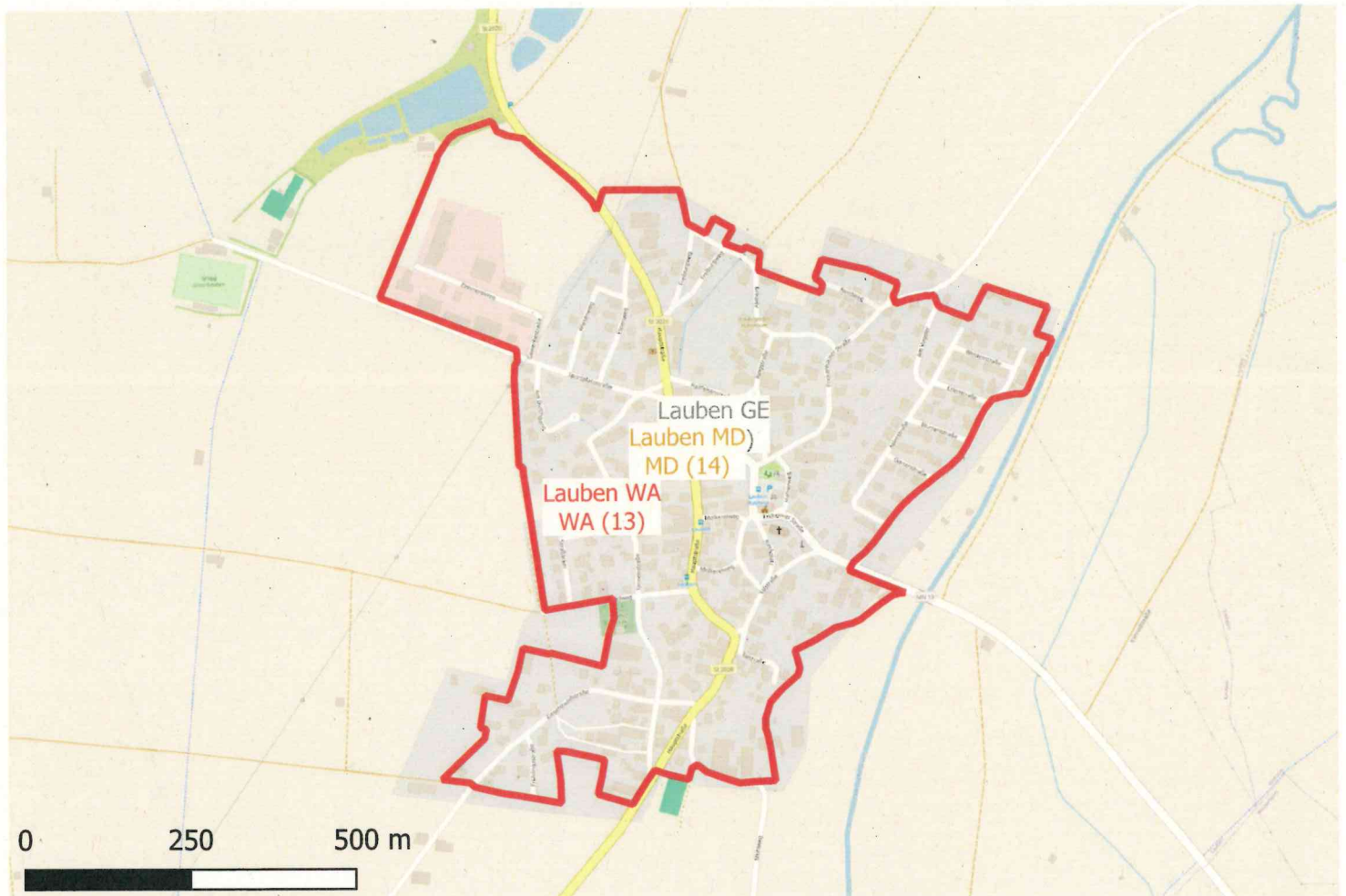
Gemeinde	Gemarkung	Ortsteil	BRW- Zonenname	Nummer	BRW [€/m ²]	Nutzungsart
----------	-----------	----------	----------------	--------	-------------------------	-------------

Abkürzungen

BRW	Bodenrichtwert
GR	Grünland
A	Ackerland
GE	Gewerbliche Fläche
M / MI	Gemischte Baufläche
MD	Gemischte Baufläche Dorfgebiet
MK	Gemischte Baufläche Kerngebiet
WA	Wohnbaufläche
SO	Sondergebiet

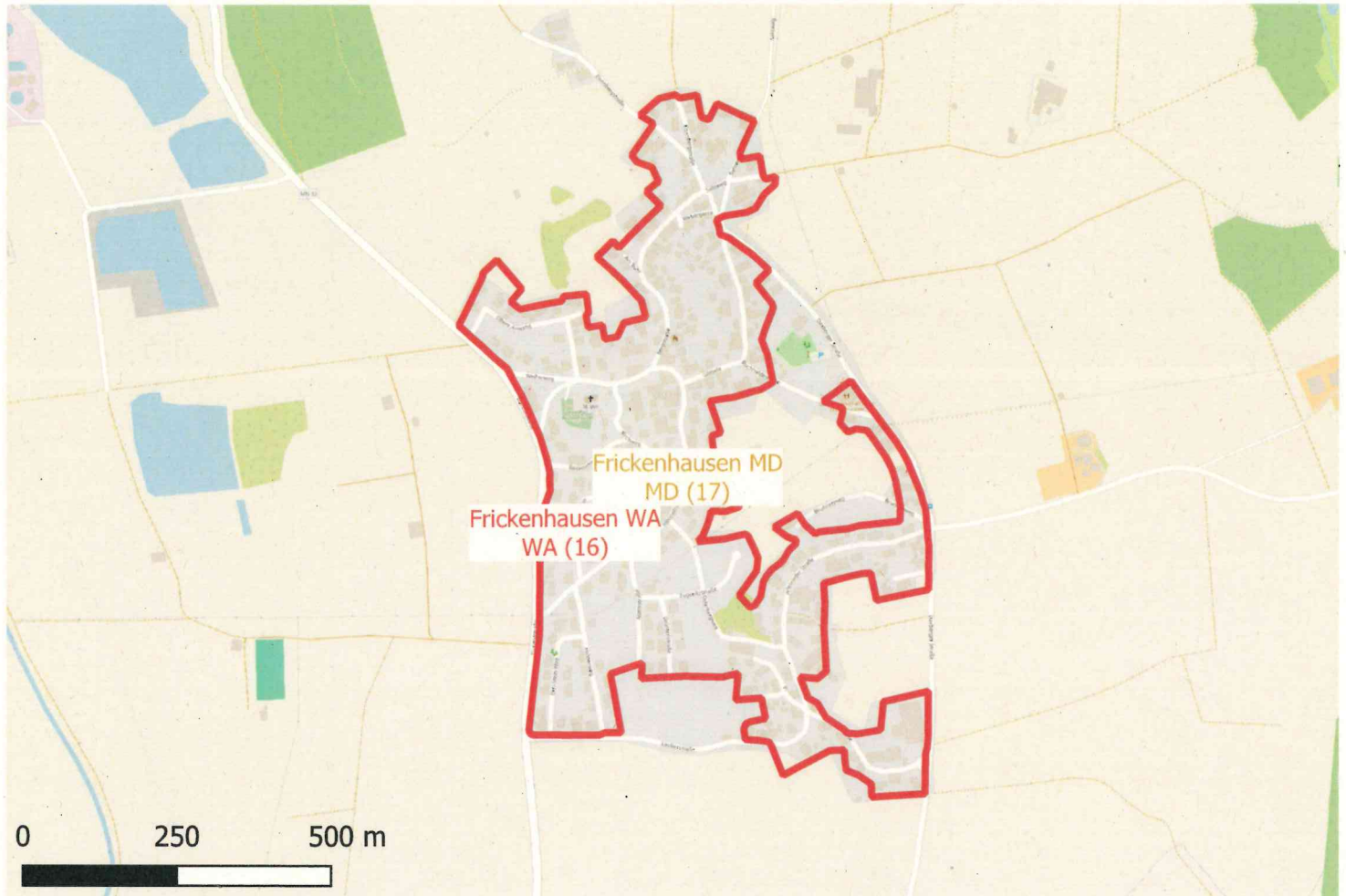
Gemeinde / Markt / Stadt: Lauben

Gebiet: Lauben



GEMEINDE	GEMARKUNG	NAME	NUMMER	BRW	NUTZUNG	STICHTAG
Lauben	Lauben	Lauben WA	13	135	WA	01.01.2024
Lauben	Lauben	Lauben GR	2	3,25	GR	01.01.2024
Lauben	Lauben	Lauben A	1	5,9	A	01.01.2024
Lauben	Lauben	Lauben GE	15	70	GE	01.01.2024
Lauben	Lauben	Lauben MD	14	100	MD	01.01.2024

Gemeinde / Markt / Stadt: Lauben
Gebiet: Frickenhausen



GEMEINDE	GEMARKUNG	NAME	NUMMER	BRW	NUTZUNG	STICHTAG
Lauben	Lauben	Lauben GR	2	3,25	GR	01.01.2024
Lauben	Lauben	Lauben A	1	5,9	A	01.01.2024
Lauben	Frickenhausen	Frickenhausen WA	16	120	WA	01.01.2024
Lauben	Frickenhausen	Frickenhausen MD	17	100	MD	01.01.2024