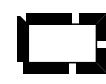
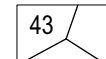
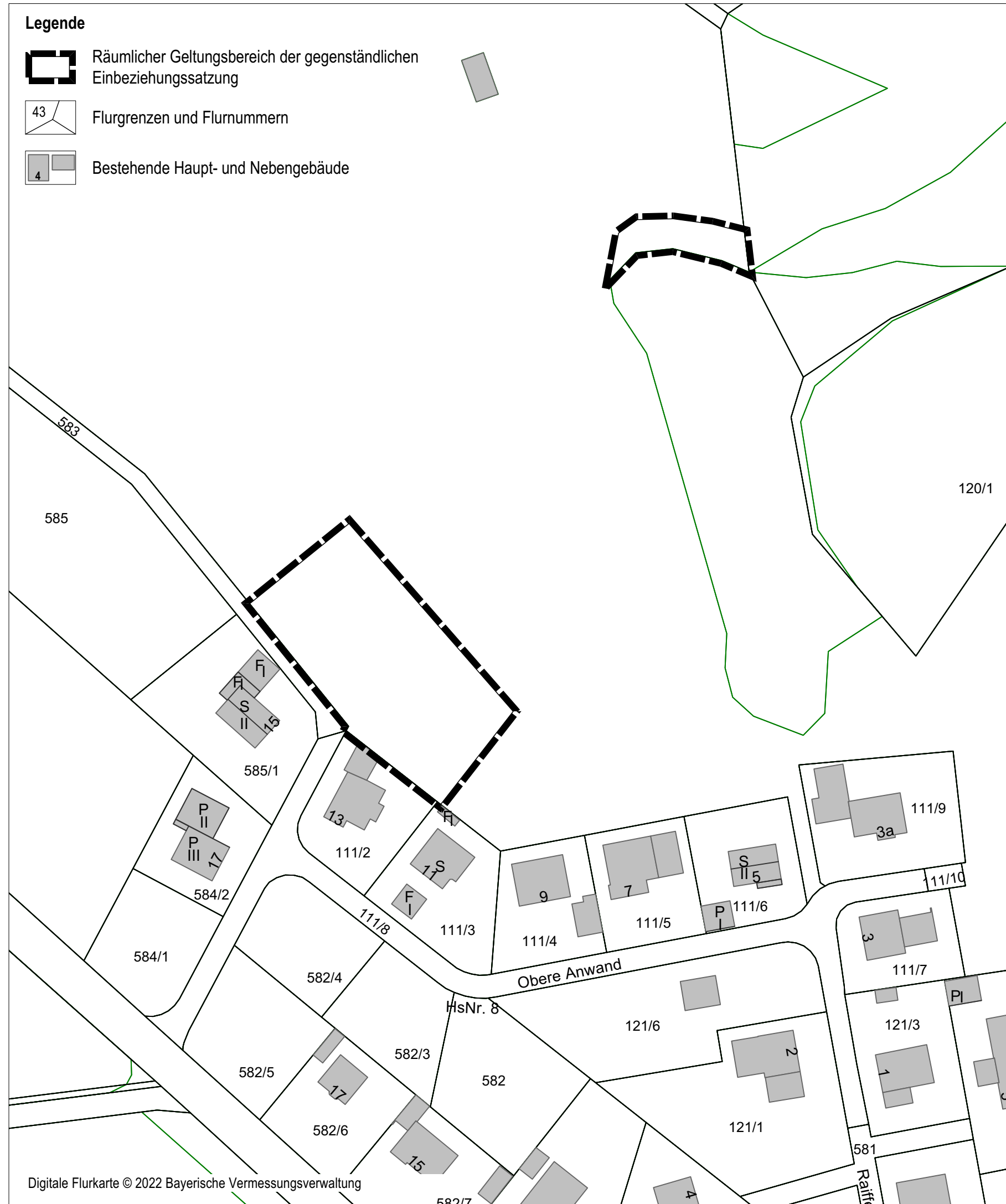


Legende

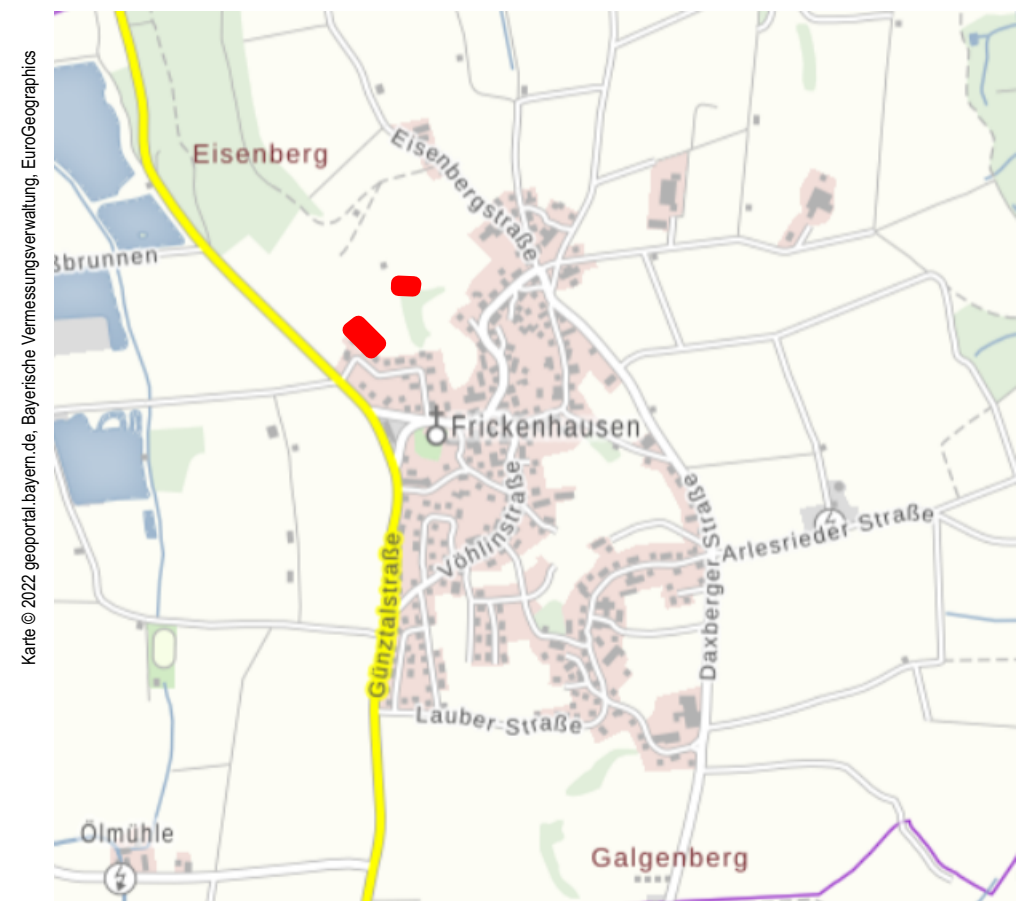
 Räumlicher Geltungsbereich der gegenständlichen Einbeziehungssatzung

 Flurgrenzen und Flurnummern

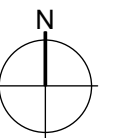
 Bestehende Haupt- und Nebengebäude



Übersichtslageplan mit Geltungsbereich (rot), maßstabslos



Karte © 2022 geoportal.bayern.de, Bayerische Vermessungsverwaltung, EuroGeographics



PROJEKTNR: 23-015
Einbeziehungssatzung
 "Fl.-Nr. 111 Frickenhausen
 (Teilfläche)"



DAURER + HASSE
 Büro für Landschafts-
 Orts- und Freiraumplanung



Landkreis Unterallgäu
 Gemeinde Lauben
 Erkheimer Straße 7
 87761 Lauben

Partnerschaftsgesellschaft mbB
 Wilhelm Daurer + Meinolf Hasse
 Landschaftsarchitekten bda
 + Stadtplaner
 Buchloer Straße 1
 86879 Wiedergeltingen

Fon 08241 - 800 64 0
 info@daurerhasse.de

www.daurerhasse.de

PLANINHALT
Lageplan Geltungsbereich

MAßSTAB
 1:1.000

Fassung vom 22.06.2023

Bearbeiter: MZ